

Q.C. 9

RICOGNIZIONE DEI VINCOLI







scala 1:10.000

Comune di Tavernelle Val di Pesa REGOLAMENTO URBANISTICO

approvato con deliberazione del Consiglio Comunale n.34 del 1 luglio 2008

Settore: Piani, Studi
David Tavernelle, Assessore all'Urbanistica
Piano: Bacardi Responsabile del Servizio Assessorato del Territorio e Istruttoria Economica Prodotto:
Enrico Galgani, Irene Sabatini, Sabrina Sarti - Gruppo di Lavoro
Consulenti:
Pianificazione del territorio e urbanistica: Prof. Paolo Biddischi
Partecipazione cittadina nel territorio e servizi ai cittadini: Giovanni Nelli, C. Adella, Albino Montemagni e
Domenico Pignatelli - Società associata di urbanistica e cartografia
Indagini geologiche e valutazioni: Prof. Carlo Alberto Carozzi con l'area D'Uso Ing. Ambientale
luglio 2008

Legenda

-  LIMITE AREA DEI BENI PAESAGGISTICI
(ricognizione del P.I.T. DPCR 72 del 24.07.2007)
D. Lgs. 22.01.2004 n.42, parte III, Titolo I, art.136 (ex L.1497/39)
-  LIMITE AREA DEI BENI PAESAGGISTICI
D. Lgs. 22.01.2004 n.42, parte III, Titolo I, art.142 (ex L. 431/85 torrente Pesa)
-  LIMITE AREA DEI BENI CULTURALI
D. Lgs. 22.01.2004 n.42, parte II Titolo I art.10 e Titolo III art.128 (beni notificati)
-  AREA A VINCOLO IDROGEOLOGICO R.D. 30.12.1923 n.3267
-  AREA DI PROTEZIONE PAESISTICA E/O STORICA AMBIENTALE
art.12 delle n.a. del P.T.C.P. di Firenze DCP 94 del 15.06.1998
-  CONFINE COMUNALE

